Dr Michael Schloenvoigt
BPM San José, 22 de junio 2017

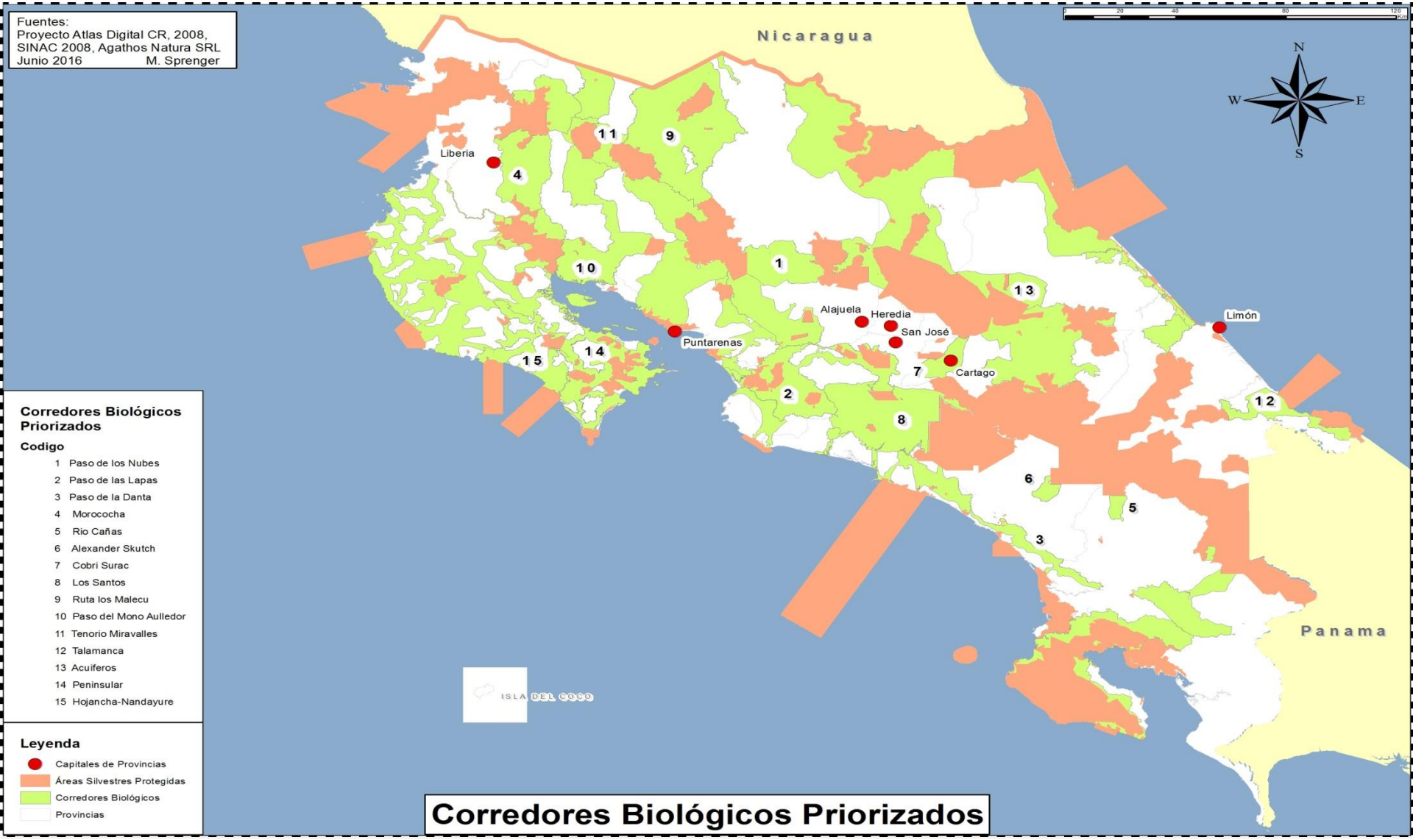
Fuentes:
Proyecto Atlas Digital CR, 2008,
SINAC 2008, Agathos Natura SRL
Junio 2016 M. Sprenger
Nicaragua
Panama
Liberia
Puntarenas
Alajuela
Heredia
San José
Cartago
Limón
ISLA DEL COCO
N
S
W
E
Corredores Biológicos Priorizados
Codigo
1 Paso de los Nubes
2 Paso de las Lapas
3 Paso de la Danta
4 Morococha
5 Rio Cañas
6 Alexander Skutch
7 Cobri Surac
8 Los Santos
9 Ruta los Malecu
10 Paso del Mono Aulledor
11 Tenorio Miravalles
12 Talamanca
13 Acuíferos
14 Peninsular
15 Hojancha-Nandayure
Leyenda
Capitales de Provincias
Áreas Silvestres Protegidas
Corredores Biológicos
Provincias
Corredores Biológicos Priorizados

Lógicas en la gestión de los RRNN / servicios ecosistémicos en espacios geográficos de CB

- La gestión por jerarquía (modelo típico de la administración pública)
- La gestión por mecanismos del mercado (modelo típico del sector productivo)
- La gestión por negociación (modelo típico de redes multi-actoriales)

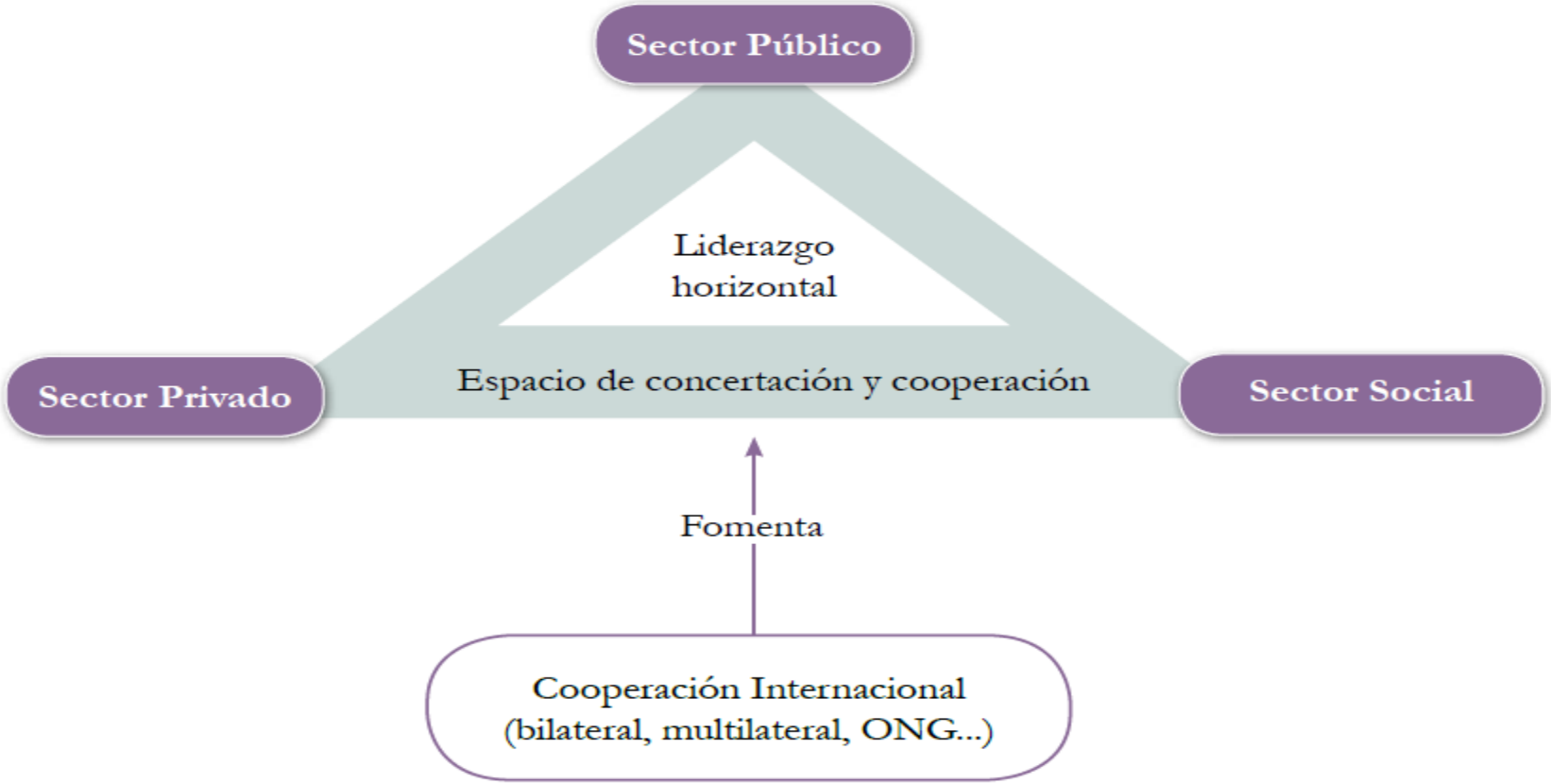
Sector Público
Liderazgo horizontal
Sector Privado
Espacio de concertación y cooperación
Sector Social
Fomenta
Cooperación Internacional (bilateral, multilateral, ONG...)

giz Deutsche Gesellschaft für Internationale Zusammenarbeit (GIZ) GmbH

Estrategia

Triangulo de Coherencia

¿Qué queremos conseguir?

Mejorar las capacidades en la gestión de los Corredores Biológicos CB:

- Marco político-legal-administrativo mejorado (adecuado)
- Financiamiento de la gestión de los CB mejorado
- Plataformas de diálogo de CB fortalecidas

¿Con quién?

- SINAC-MINAE-FUNBAM
- Instituciones gubernamentales MAG, INDER, y privadas CRUSA, PROCOMER
- Municipalidades / Comunidades
- MIPYME
- Academia.

Coherencia

¿Cómo?

- Existencia y funcionamiento de un sistema de cooperación y coordinación del PNCB
- Establecimiento y funcionamiento de consejos locales
- Existencia e implementación con-junta de planes de gestión de CB
- Establecimiento de mecanismos / instrumentos financieros
- Fondo concursante y selección de proyectos verdes
- DET y proyectos de cambio
- Funcionamiento y gestión de Sistema de MyE de Gestión de CB / PNCB.

Cooperación

Mapa de actores

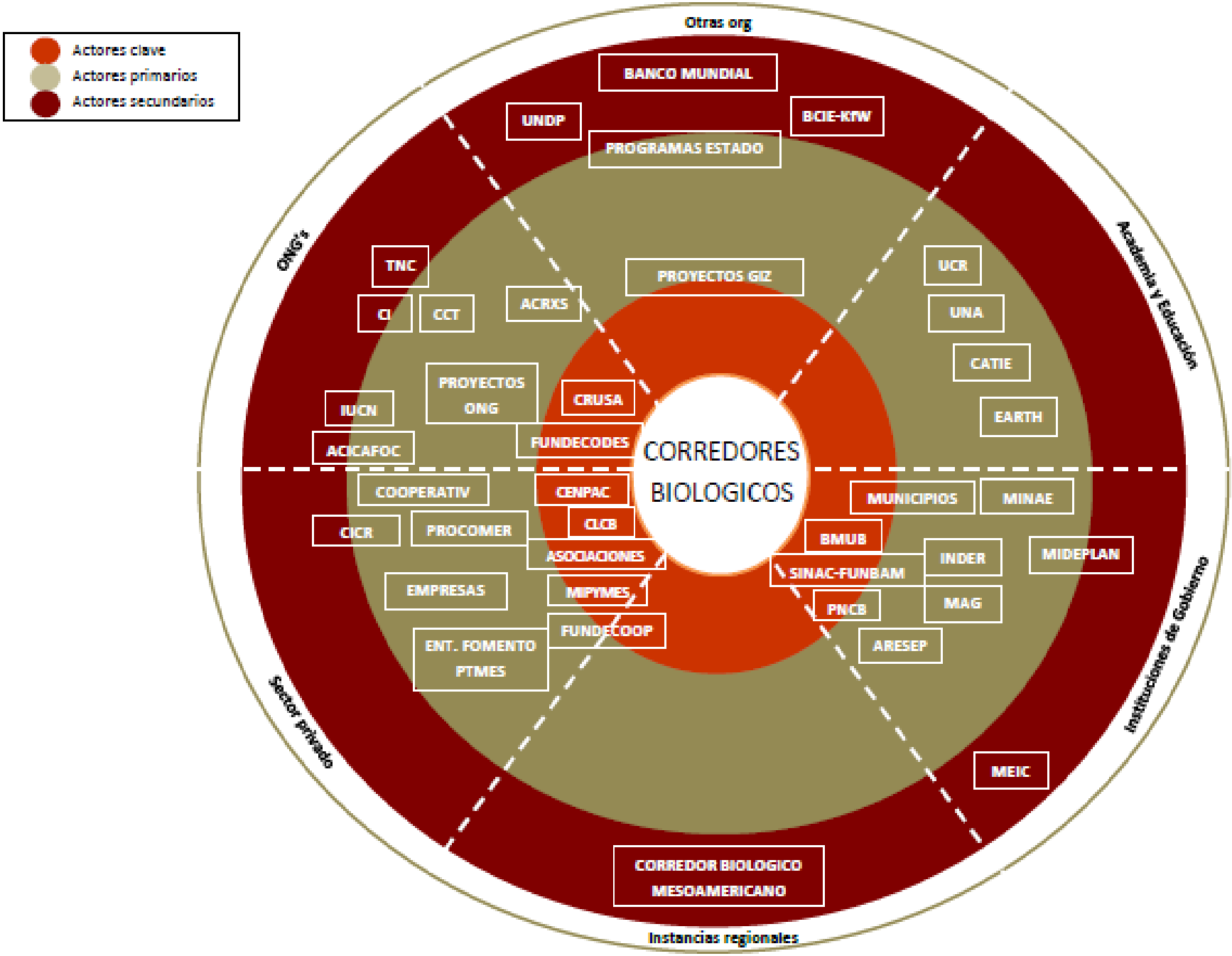
Actores clave
Actores primarios
Actores secundarios
Otras org
BANCO MUNDIAL
UNDP
BCIE-KfW
PROGRAMAS ESTADO
ONG's
Academia Y Educación
TNC
CI
CCT
ACRXS
PROYECTOS GIZ
UCR
UNA
CATIE
EARTH
PROYECTOS ONG
IUCN
CRUSA
FUNDECODES
ACICAFOC
CORREDORES BIOLOGICOS
COOPERATIV
CENPAC
CLCB
CICR
PROCOMER
ASOCIACIONES
EMPRESAS
MIPYMES
FUNDECOOP
ENT. FOMENTO PTMES
Sector privado
MUNICIPIOS
MINAE
BMUB
INDER
MIDEPLAN
SINAC-FUNBAM
PNCB
MAG
ARESEP
Instituciones de Gobierno
MEIC
CORREDOR BIOLOGICO MESOAMERICANO
Instancias regionales

Estructura de conducción

Niveles de conducción

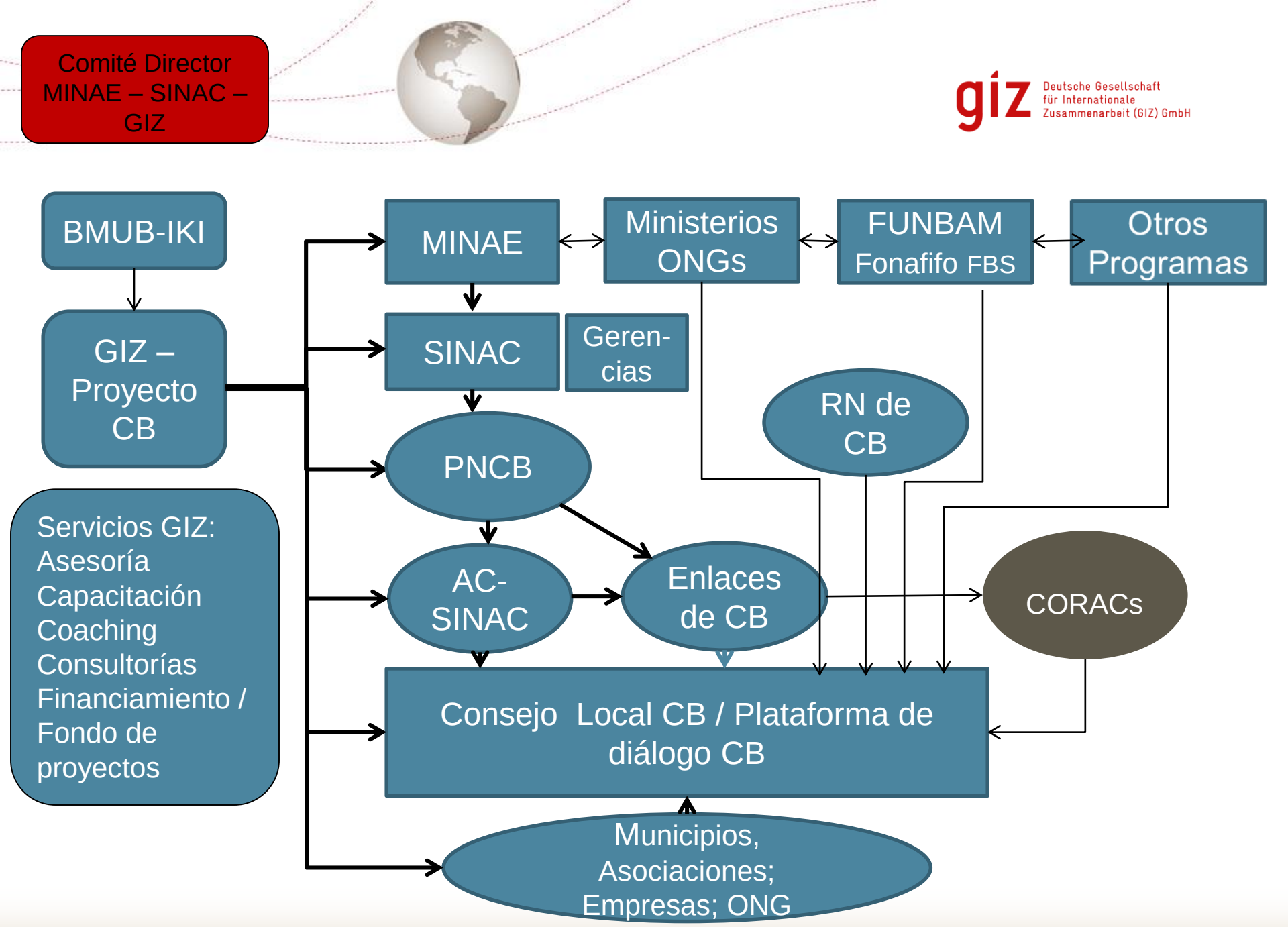
Comité Director MINAE – SINAC – GIZ
Deutsche Gesellschaft für Internationale Zusammenarbeit (GIZ) GmbH
BMUB-IKI
GIZ – Proyecto CB
Servicios GIZ: Asesoría Capacitación Coaching Consultorías Financiamiento / Fondo de proyectos
MINAE
Ministerios ONGs
FUNBAM Fonafifo FBS
Otros Programas
SINAC
Geren-cias
RN de CB
PNCB
AC-SINAC
Enlaces de CB
CORACs
Consejo Local CB / Plataforma de diálogo CB
Municipios, Asociaciones; Empresas; ONG

Procesos

Mapa de procesos

Procesos de conducción

- Coordinación proyecto con socios
- Coordinación y cooperación con donantes
- Monitoreo y Evaluación
- Estrategias nacionales (AICHI, CC, ..)

Procesos clave

- Asesoría SINAC y PNCB
- Asesoría establecimiento plataformas locales de BC
- Asesoría establecimiento de incentivos / mecanismos financieros
- Asesoría establecimiento de formas de cooperación efectivas
- Aprender en contextos locales, nacionales, internacionales

- Marco político-legal
- Financia-miento
- Consejos locales

Las capacidades para conservar la biodiversidad y la provisión de sus servicios ecosistémicos en los corredores biológicos de Costa Rica han mejorado

- Monitoreo y Evaluación
- Desarrollo de competencias
- Gestión de conocimiento y comunicación
- Articulación con proyectos GIZ

Procesos de apoyo

giz Deutsche Gesellschaft für Internationale Zusammenarbeit (GIZ) GmbH

Monitoreo

Criterios de calidad en el monitoreo de impactos

SISTEMA DE MONITREO DE LA EFECTIVIDAD DE GESTIÓN EN LOS CB DEL PNCB DE COSTA RICA

- Tabla 2: Resumen -

Indicador	Corredores Biológicos Priorizados															
	Acuíferos	Talamanca-Caribe	Hojancha-Nandayure	Peninsular	Morocochas	Tenorio-Miravalles	Mono Aullador	Ruta Malecu	Cobri Surac	Alexander Skutch	Río Cañas	Los Santos	Paso Lapas	Paso Nubes	Paso Danta	TOTAL por Indicador
(I) Ecológicas-biológicas															**Puntaje**	**Porcentajes**
1 Cobertura Natural	4	7	6	6	7	3	5	1	2	4	7	6	5	3	4	5,0	50
2 Índice de biodiversidad	5	8	6	6	7	3	6	3	2	6	7	6	6	3	10	6,0	60
3 Índice de Resistencia	8	9	9	9	9	9	9	6	4	6	9	7	8	9	7	8,4	84
4 Índice de fragmentación	7	8	9	9	7	9	10	4	0	4	10	10	7	9	5	7,7	77
5 Población de la especie bandera del CB o EFM	0	0	0	0	0	0	0	0	0	0	0	0	0	0	0	0,0	0
															Promedio %	**54**
(II) Gestión y Gobernanza																
6 Oficialización del CB por el SINAC	5	3	3	4	1	3	7	8	9	2	3	4	5	6	10	5,2	52
7 Manejo adecuado del expediente	2	10	3	4	3	4	5	4	1	2	2	6	4	7	10	4,8	48
8 Presencia de actores primarios miembros del CL	8	9	0	0	3	0	6	5	3	2	0	0	4	5	8	3,8	38
9 Constancia de las reuniones del CL del CB	7	10	5	9	0	9	9	6	10	10	8	5	7	9	3	7,6	76
10 Cumplimiento y pertinencia de los acuerdos del CL	0	0	1	3	0	8	4	8	8	7	8	4	5	9	9	5,3	53
11 Calidad del Plan de Gestión (PG)	5	0	0	0	0	0	2	8	3	0	0	0	2	0	9	2,1	21
12 Implementación del Plan de Gestión (PG)	1	0	0	0	0	0	7	0	3	0	0	0	1	0	8	1,4	14
13 Articulación del PG con otros sectores	3	0	0	5	4	0	10	2	0	1	0	4	2	0	1	2,3	23
14 Financiamiento del PG y/o Planes Operativos	0	0	0	0	0	8	7	3	3	0	0	1	2	0	6	2,1	21
															Promedio %	**38**
(III) Socioeconómico y cultural																
15 Aseguramiento de los Servicios Ecosistémicos y mejoramiento de medios de vida	4	0	9	5	0	0	5	9	5	10	2	0	4	0	9	4,4	44
16 Educación y comunicación ambiental, proyectos recreativos y culturales	10	10	8	3	0	0	4	10	10	10	3	0	6	0	10	6,0	60
17 Otorgamiento de Fondos de Pago por Servicios Ambientales (PSA)	0	0	0	0	0	0	0	0	4	0	0	0	0	0	2	0,4	4
18 Restauración ecológica asistida asistida	0	0	2	0	0	0	5	0	0	0	1	0	0	0	10	1,3	13
19 Producción sostenible y en armonía con el objetivo del CB	0	0	6	3	0	0	5	0	4	0	1	0	0	0	10	2,1	21
20 Iniciativas Bandera Azul Ecológica	0	0	4	4	0	0	2	0	0	0	1	0	0	0	10	1,5	15
															Promedio %	**26**
TOTAL por CB	3,45	3,7	3,55	3,5	2,05	2,8	5,4	3,85	3,55	3,2	3,1	2,65	3,4	3	7,05	**3,9**	
Total en Porcentajes	34,5	37	35,5	35	20,5	28	54	38,5	35,5	32	31	26,5	34	30	70,5	**38,8**	